

**Gratis
Leseprobe
Slowenien (Deutsch)**



Mit GPS-Daten

Slowenien



6 Tagesetappen
16 Offroadstrecken



Roadbook
4x4 Europa Abenteuer



Impressum

Daniela & Martin Knöpfle

86483 Balzhausen

© Martin Knöpfle

4x4 Europa Slowenien

1 Auflage, Juni 2023

Die Benutzung eines unserer Bücher oder elektronischen Medien und die Umsetzung der darin enthaltenen Informationen erfolgt ausdrücklich auf eigenes Risiko. Der Verlag und auch der Autor können für etwaige Unfälle und Schäden jeder Art, die sich beim Besuch der in diesem Buch aufgeführten Orten und Strecken ergeben (z. B. aufgrund fehlender Sicherheitshinweise), aus keinem Rechtsgrund eine Haftung übernehmen. Haftungsansprüche gegen den Verlag und den Autor für Schäden materieller oder ideeller Art, die durch die Nutzung oder Nichtnutzung der Informationen bzw. durch die Nutzung fehlerhafter und/oder unvollständiger Informationen verursacht wurden, sind grundsätzlich ausgeschlossen. Rechts- und Schadenersatzansprüche sind daher ausgeschlossen. Es kann keine juristische Verantwortung sowie Haftung in irgendeiner Form für fehlerhafte Angaben und daraus entstandenen Folgen vom Verlag bzw. Autor übernommen werden.

Alle Informationen und Hinweise ohne jede Gewähr und Haftung.

E-Book Lizenz

Dieses E-Book ist lizenziert für

www.mdmot.de

Die Bestell- Auftragsnummer lautet: **99999999**

Wichtig:

Nur der Lizenznehmer darf dieses E-Book auf max 3 eigene geeignete Lesegeräte wie Smartphone, Tablet oder Computer zum lesen aufspielen und benutzen.

Die Weitergabe des E-Books an andere oder eine Veröffentlichung ist nicht erlaubt.

Das EBook wird als PDF Datei ausgeliefert. Es sind im E-book sichtbar und unsichtbar die Bestellnummer und der Bestellname verankert, des weiteren sind die GPS-Daten verschlüsselt.



Übersicht Tagesetappen

3

Vorwort:

Dieses 4x4 Slowenien Buch ist aus unserer 4x4 Abenteuer Europa Reihe. Bei diesen Büchern wird immer eine mehrtägige Tour durch eine Region/ Land beschrieben. Es handelt sich um Tagesetappen wo die Offroadstrecken eingebunden sind. Zum einen kann man die Region oder das Land mittels unseren Tagesetappen abfahren. Alle Offroadstrecken sind aber auch einzeln beschrieben und können für eine eigene Planung herangezogen und abgefahren werden.

Tagesetappen:

Die Tagesetappen sind ein Mix aus Teer und Offroad, die Etappenlänge haben wir versucht anzupassen an den Offroadanteil oder an die Sehenswürdigkeiten. An jedem Tages-Etappen-Ende haben wir Übernachtungsvorschläge, das können Pensionen / Hotels oder Campings sein.

Abfahren einer Tagesetappe:

Jede Tagesetappe hat eine Wegbeschreibung der man folgt. Irgendwann trifft man dann auf den Beginn einer Offroadstrecke. In der Tagesetappe ist dann angegeben auf welcher Seite man die Wegbeschreibung der Offroadstrecke findet. Hat man die Offroadstrecke abgefahren so springt man wieder zurück zur Wegbeschreibung der Tagesetappe.

Einzelne Offroadstrecken:

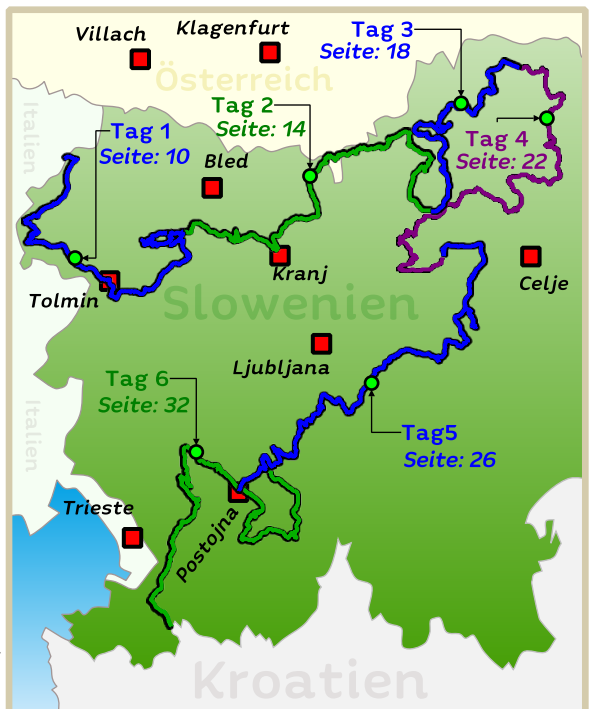
Wir haben im Buch die einzelnen Offroadstrecken mit Kartenskizzen aufgliedert. Das hat den Vorteil dass man jede Offroadstrecke unabhängig von Tagesetappen abfahren kann. Auch ist es dadurch möglich die Offroadstrecken für eine eigene Tourplanung heran zu ziehen.

Abfahren einzelne Offroadstrecke:

Für jede Offroadstrecke gibt es einen Einstiegspunkt (grün) und einen Ausstiegspunkt (rot).

4x4 Europa Marathon-Master:

Auf jeder Offroadstrecke gibt es mindestens einen Marathon-Platz Wer an unserem Marathon teilnehmen möchte kann die Offroadstrecken ohne Zeitlimit abfahren und diese Marathon-Punkte sammeln. Mehr dazu auf Seite:108.





Karte SL 1

Österreich



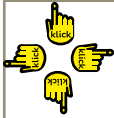
Kroatien



Tourenbezeichnung	Länge Höhe	Einstieg Ausstieg					Land- schaft	Schwie- rigkeit
4SL1 (Stol)	19,5 km 1400 m	4SL1_01 4SL1_10					4 von 5 	SG 1-2
4SL2 (Gondelpiste)	19 km 1277 m	4SL2_01 4SL2_08					2 von 5 	SG 1
4SL3 (Wald-Piste)	23 km 1130 m	4SL3_01 4SL3_11					2 von 5 	SG 1-2
4SL4 (Wald - Wiesenpiste)	26 km 1330 m	4SL4_01 4SL4_9					3 von 5 	SG 1
4SL5 (Grenz - Piste)	24 km 1335 m	4SL5_01 4SL5_10					4 von 5 	SG 1
4SL6 (Rifughio - Piste)	13 km 1355 m	4SL6_01 4SL6_10					3 von 5 	SG 1-2
4SL7 (Landschaft Pur)	32 km 1165 m	4SL7_01 4SL7_12					2 von 5 	SG 1
4SL8 (Hangüberquerung)	22 km 1395 m	4SL8_01 4SL8_11					3 von 5 	SG 2
4SL9 (Almlandschaft)	16 km 810 m	4SL9_01 4SL9_10					2 von 5 	SG 1-2
4SL10 (See - Idylle)	15 km 1425 m	4SL10_01 4SL10_09					4 von 5 	SG 1
4SL11 (Lost Place)	20 km 1080 m	4SL11_01 4SL11_10					3 von 5 	SG 1-2
4SL12 (Panorama - Almpiste)	30 km 1440 m	4SL12_01 4SL12_12					4 von 5 	SG 2
4SL14 (Tal - Piste)	14 km 790 m	4SL14_01 4SL14_09					2 von 5 	SG 1-2
4SL15 (Mittendurch)	41 km 910 m	4SL15_01 4SL15_14					2 von 5 	SG 2
4SL16 (Zum Kirchengipfel)	54 km 1080 m	4SL16_01 4SL16_13					4 von 5 	SG 1-2
4SL17 (Panorama - Hang)	35 km 1070 m	4SL17_01 4SL17_15					5 von 5 	SG 1-2



Wenn man auf dieses Symbol klickt kommt man immer wieder zur Routenübersicht zurück (Home - Bildschirm).



Überall wo man die Hand sieht kann man anklicken und springt zum ausgewählten Ereignis.



Alle Seiten können gezoomt (vergrößert oder verkleinert werden).

Bei kleinen Karten haben wir noch das Zoomsymbol als Erinnerung angebracht.



Wenn ein QR- Code auftaucht, dann ist dahinter meist eine Internetadresse hinterlegt wo man Zusatzinfo's erhält.

Voraussetzung: Man muss Zugriff auf das Internet haben. (Beispiel: www.mdmot.de)

Download GPS-Dateien vom Internet

Bei diesem E-Book ist ein Internet - Download der GPS-Daten dabei.

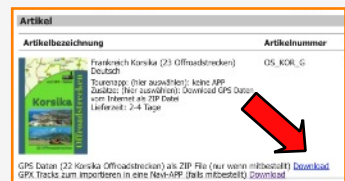
In der Auftragsbestätigung gibt es bis zu 2 Downloadlinks für die GPS-Daten.

1. ZIP Datei → Dies kann man auf einen Laptop/PC Downloaden. Die ZIP Datei auf dem PC/Laptop entzippen und es sind dort die GPS Daten für Garmin/TomTom vorhanden sowie die GPX und KML Dateiformate.

3. Handy_Offroadstrecklen_?????.GPX → Diese Detailstrecken kann man sich direkt am übers Handy Downloaden und dann in einer Navigationsapp benutzen die GPX Daten verwenden kann (z. B. Die APP OSMAND)

Eine kleine Doku findet Ihr unter dem Link:

<https://www.mdmot.de/de/internet-download>



**Slowenien****Deutsche Botschaft in Slowenien**

Nemsko veleposlanistvo Ljubljana

Presernova cesta 27

SI-1000 Ljubljana

Tel.: +386 1 479 03 00

info@laibach.diplo.de

www.laibach.diplo.de

Postanschrift: P.P. 1521

1001 Ljubljana

**Österreichische Botschaft in Slowenien**

Presernova cesta 23

SI-1000 Ljubljana

Tel. +386 (0)1 479 07 00

laibach-ob@bmeia.gv.at

<https://www.bmeia.gv.at/oeb-laibach/>**Schweizer Botschaft in Slowenien**

Trg republike 3

SI-1000 Ljubljana

Tel.: +386 (0)1 200 86 40

lju.vertretung@eda.admin.ch

www.eda.admin.ch/ljubljana

**Tourismusinformation****Slowenisches Fremdenverkehrsamt**

Maximiliansplatz 12 a

D- 80333 München

Tel.: +49 89 29 16 12 02

info@slovenia.info

www.slovenia.info

**Zeit**

Es besteht ganzjährig kein Zeitunterschied zu Deutschland.

Pannenhilfe & Verkehr in Kroatien**Pannenhilfe**

987 Pannenhilfe (in Slowenien vom Festnetz)

003861987 Pannenhilfe bei Anruf mit dem Handy

ADAC-Partnerclub

Avto-Moto Zveza Slovenije (AMZS)

Dunajska cesta 128

SI -1000 Ljubljana

Tel.: +386 1 530 53 53

info@amzs.si

www.amzs.si



Deutschsprachige Notrufstation in Ljubljana +385 (0)1 530 5198

ADAC Auslandsnotruf Deutschland

Tel.: +49 89 22 22 22

Die Höchstgeschwindigkeiten sind:

Innerorts 50 km/h

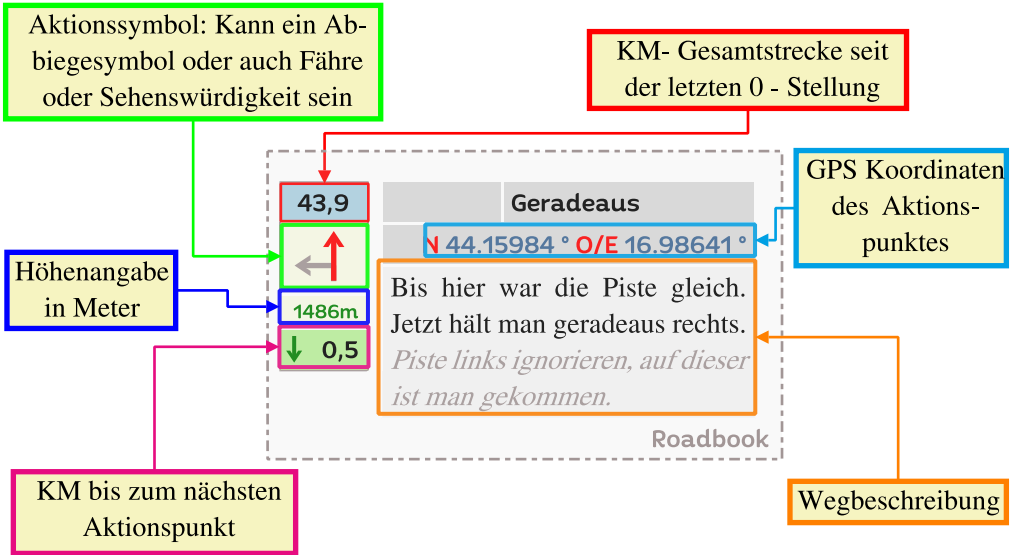
Außerorts 90 km/h

Schnellstraßen 110 km/h

Autobahn 130 km/h.

Promillegrenze: 0,5**Maut Slowenien:**Info über das Strassennetz & Autobahn (Maut) unter: <https://www.dars.si>**Wichtige Telefonnummern:**

112 Einheitsnummer für alle Notfälle (Polizei, Feuerwehr, Erste Hilfe)



- Autobahn
- Geschotterte Piste
- Teerstraße
- MDMOT Schotterpiste
- MDMOT Teerstraße
- Aktive MDMOT Offroadstrecke gelb hinterlegt.
- Aktive MDMOT Tagesetappe
- Strassenbezeichnung
- Ort** Stadt / Ort

- 4BH1_01** GPS-Punkt Routenwegpunkt
- Brücke** Markanter Kartenpunkt, kann verschiedene Symbole haben.
- Orientierungspunkt:**
 - Es gibt diese immer Paarweise 1er,2er,3er,4er usw. Der kleine Punkt ist immer in einer Karte eingezeichnet, der große Referenzpunkt ist immer im Roadbook eingezeichnet.
 -
- Offroad Strecke** Verweis auf eine Karte, wo eine Detailkarte dargestellt wird.

Erklärung GPS Tabelle

Name	Breitengrad	Längengrad
SI?? (Beispiel)	N 44.47682°	O 6.97553 °

Man findet im Buch für jede Etappe eine Tabelle mit GPS-Punkten. Diese Punkte sind im WGS84 Format DD,DDDDD° aufgelistet. Das GPS-Gerät **muß** vor der Eingabe der GPS-Punkte auf dieses Format DD,DDDDD° umgestellt werden ansonsten kann es sein, das die Punkte mehrere Kilometer versetzt angezeigt werden.



Symbol: 4x4 Geländewagen



Symbol: 4x4 SUV



Symbol: 4x4 Pickup (Pickup mit Allradantrieb, wer einen Aufbau hat der beachtet bitte auch die Höhenangaben bei den Einzelstrecken, für Aufbauten wird keinerlei Garantie).



Symbol: 4x4 Bus bis 3,5to



Symbol: Streckenvideo (Wernn dieses Symbol erscheint dann gibt es ein Streckenvideo im Zeitraffer das man ansehen kann um die Strecke besser beurteilen zu können).

Allgemeine Hinweise zur Befahrbarkeit:

Diese kann vom Typ, den Maßen, den Reifen und der Leistung des eingesetzten Fahrzeugs sowie vom jeweiligen Streckenzustand und vom individuellen Fahrkönnen abhängen. Eine Gewähr für die gegenüber unseren Tests unverändert gebliebenen Streckenführungen wird nicht übernommen.



Die Strecke wurde von uns mindestens einmal gefahren (Testfahrzeug(e) sind in der Übersichtstabelle benannt) und kann für vergleichbare Fahrzeuge in der Regel geeignet sein.



Die uns bekannten Streckendaten sprechen für eine Befahrbarkeit der jeweiligen Fahrzeugart. Die Strecke wurde aber nicht von uns mit der jeweiligen Fahrzeugart selbst befahren, so dass die Machbarkeit nicht gewährleistet werden kann.



Die Strecke ist für das jeweilige Fahrzeugart ungeeignet.

Erklärung Schwierigkeitsstufen SG 1-5

SG5: Allrad nötig mit Untersetzung -> sehr stark (ausgewaschen/geschottert) -> sehr große Steigung/Gefälle

SG4: Allrad nötig -> stark (ausgewaschen/geschottert) -> größere Steigung/Gefälle

SG3: Ohne Allrad -> ausgewaschen/geschottert -> größere Steigung

SG2: Ohne Allrad -> ausgewaschen/geschottert-> kaum Steigung

SG1: Glatte Piste ohne Teerbelag -> kaum Schlaglöcher

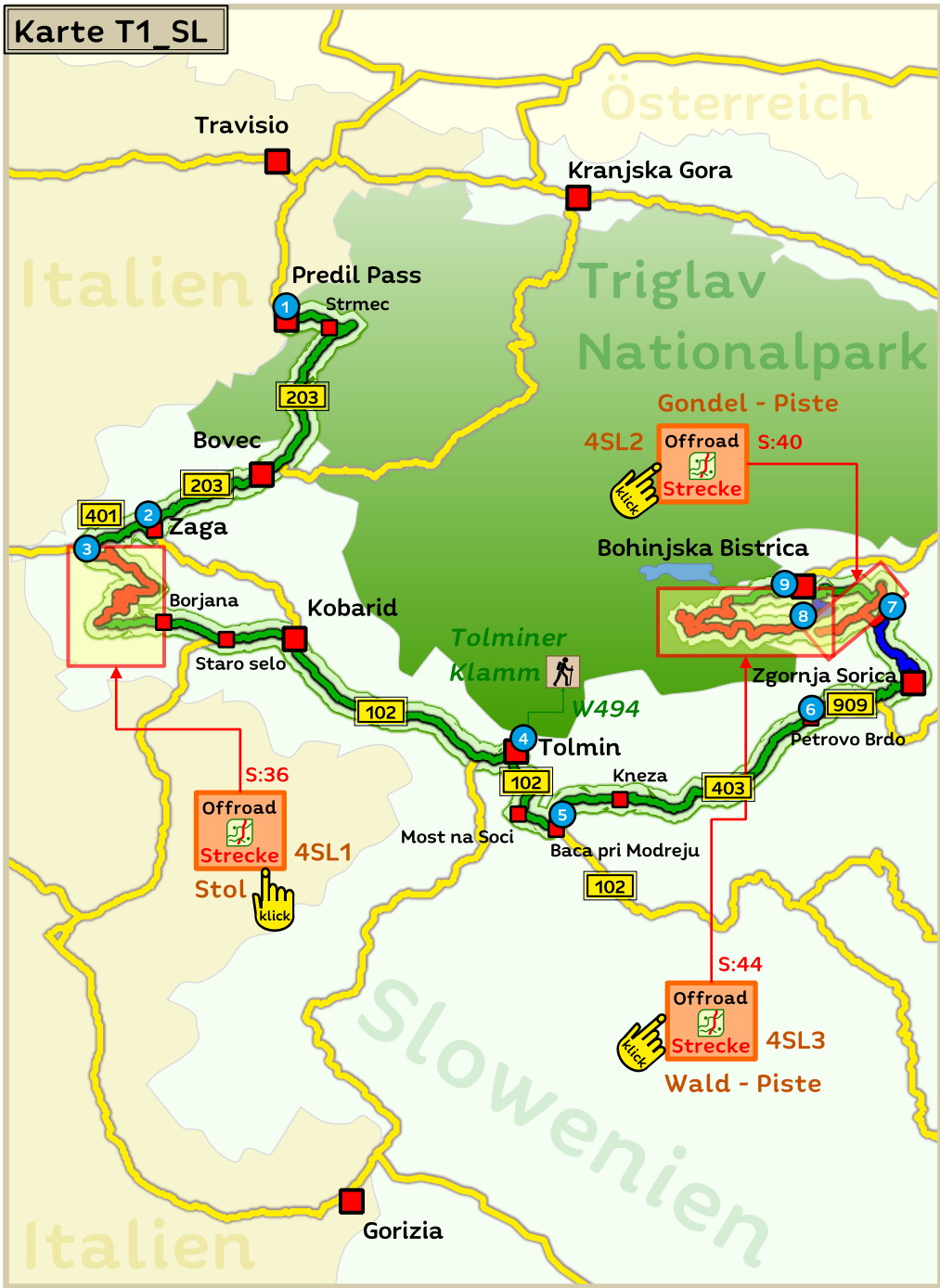


10

Italien - Slowenien

Tag 1

Karte T1_SL



99999999

www.mdmot.de

99999999

99999999

www.mdmot.de

99999999



Tages-Etappe 1 (Was erwartet mich heute)

Reinschnuppern in Slowenien und den ersten Eindruck gewinnen von der Beschaffenheit der Strecken in Slowenien.

Die Tagesetappe führt am Rande eines Nationalparks entlang und durchstreift touristisch angehauchte Orte. Bovec ist bekannt bei Outdoorfans in der Sparte Canyoning und Rafting und der Ort Kobarid eine feste Adresse bei den Gleitschirmflieger. Hingucker ist in Tolmin das malerische Flusstal wo man auf die smaragdgrüne schimmernde Soca hinabblicken kann.

Diese Tagesetappe besticht durch 3 Offroadstrecken: 4SL1 „Stol“ (weltbekannt durch seine Absprungschanze für Gleitschirmflieger); 4SL2 „Gondel-Piste“ und die 4SL3 „Waldpiste“.

Sehenswertes: die Tolminer Klamm (Wanderung und Zeitbedarf mind. 2 Stunden)

Wer den Trubel liebt und in der Hauptsaison unterwegs ist so ist man am Ufer vom See Bohinska Jezero genau richtig (riesiger Campingplatz mit zig Restaurants und Cafés).

Beginn Tagesetappe 1

1 Startpunkt der Reise ist am **Pre-dil Pass** (Höhe 1156m + Grenze I/Slo). Man folgt der kurvigen Straße ins Tal Richtung Bovec.

203


Log Pod Mangartom

Bovec      

Den Ort Bovec umfährt man Richtung Kobarid bis Erreichen vom Ort Zaga.

203

Zaga

2 Am Ortsende von Zaga biegt man rechts ab nach **Uccea** 
Vom Abzweig fährt man 5,2 km bis zum Beginn der 4SL1 (ein Abzweig nach links).

401

3 **Einstieg 4SL1 Stol**

Beschreibung Seite 36  *Klicky*
Länge: 19,5 km
 **Gesperrt für Motorräder**

Die Offroadstrecke 4SL1 endet an der 602 auf die man links abbiegt in Richtung Kobarid.

602

Homec

Borjana

Kobarid      

Das Städtchen Kobarid durchfährt man nach Tolmin.


102

Idrsko



Tolmin      

4 2 km im NO von Tolmin befinden sich die **Tolminer Klamm (Tolminska korita)**. Tausend rauscht hier in den engen Felsenschluchten das Wasser zerfließt in die Soca. Es gibt ein

 Wanderpfad für den man mind. 2h einplanen sollte (W494).

Eintritt 6 € pro Pers.

GPS: **N46.197842 O/E13.739656**


Most na Soci

Baca pri Modreju

5 In der Ortsmitte von Baca pri Modreju, vor der Eisenbahnbrücke, biegt man links ab nach Podbrdo.

Kneza

Petrovo Brdo

6 Hier verlässt man die 403er und biegt links ab nach **Bohinj**  Man hält Richtung Boh. Bistrica.

Zgornja Sorica

Soriska Planina (Hochplateau)

Pass 1281 m & Restaurant Lajnar



Vom Plateau fährt man 2,6 km zum Beginn von 4SL2 (von der 909 links auf Piste abbiegen).

7 **Einstieg 4SL2**

Gondel Piste

Beschreibung Seite 40

Länge: 19 km



12% Am Ende der Offroadstrecke fährt man links weiter.

909

Nemski Rovt

Gasthaus Resje (**B158**)   mit Übernachtungsmöglichkeit

Bohinjska Bistrica



Im Städtchen Boh. Bistrica biegt man links ab nach Ravne.

Ravne

Kobla (Wandergebiet)

Nach dem Parkplatz übergeht die Teerstraße in eine breite Piste. Beginn 4SL3.

8 **Einstieg 4SL3**


Wald - Piste


Beschreibung Seite 44

Länge: 24 km

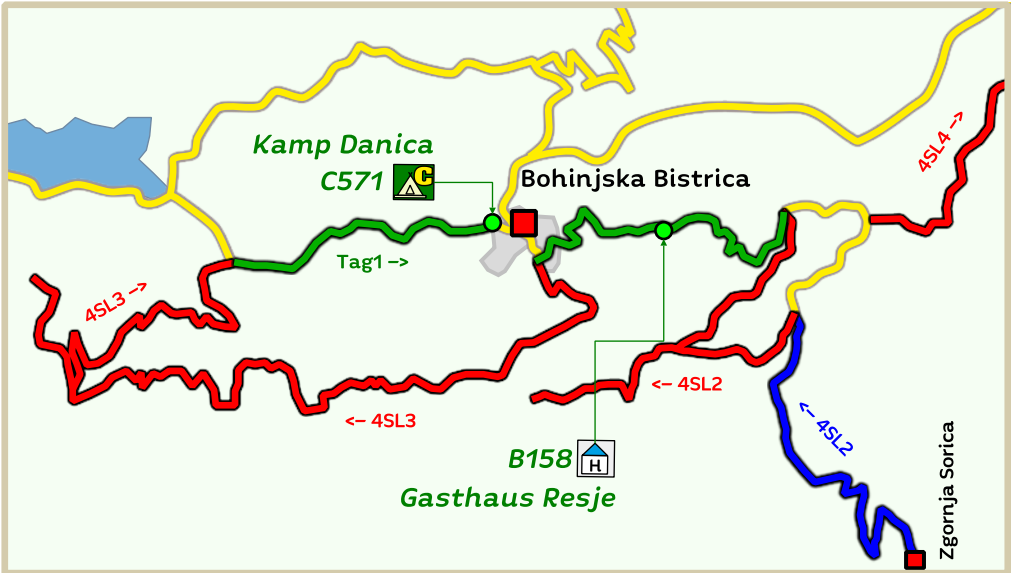


Die Offroadstrecke endet an der Teerstraße 209 auf die man rechts einbiegt nach Boh. Bistrica.

 Links geht es zum See Bohinjska wo es auch Camps gibt.

9  Die Etappe endet am Kamp Danica (C571).

Ende Tagesetappe 1



Camping

C571 Kamp Danica

Adresse: Triglavska cesta 60,
Bohinjska Bistrica

Tel. +386 4572 1702

Web: <https://tdbohinj.si/kamp-danica/>

E-Mail: info@camp-danica.si

GPS: **N46.27420 E13.94835**

Bemerkung:



Geöffnet ganzjährig. Der Platz ist sehr schön gelegen, direkt am Fluss Save, in dem man baden kann. Großer Campingplatz mit einer Vielfalt von Parzellen. Es gibt einen kleinen Backshop mit großer Auswahl und ein angrenzendes Restaurant.

ÜN pro Person in der NS 13,50 und in der HS 21,60 €.

Eingezeichnet in Karte: siehe Seite 13



ab
13.5P



Gasthaus

B158 Gasthaus Resje

Adr.: Nemški Rovt 21a, 4264 Bohinj

Tel. -/-

Web: <https://penzion-resje.worhot.com/>

E-Mail: Buchen über [booking.com](https://www.booking.com)

GPS: **N46.27263 E13.98193**

Bemerkung:



Ist ca. 5 Fahrminuten von Bohinjka Bistrica entfernt. Kostenlose Parkplätze und Restaurant vorhanden. Zimmer gibt es mit Balkon.

ÜN in DZ für 2 Pers. ab 60 € Frühstück inklusive.

Eingezeichnet in Karte: siehe Seite 13



ab
60 €



Karte 4SL1

Einstieg: 4SL1
N 46.29805°
E/O 13.4372°



SL1_01

401

203

203

← Italien

SL1_02

Spodnja Zaga

SL1_03



etwas steinig



Felsdurchbruch



Äste 2,5m

Hütte



GPS: N 46.27081° O/E 13.45339°

MP_SL1
S:39



SL1_07

SL1_06

SL1_04

SL1_05

Äste 2,4m



SL1_09



Gleitschirmplatz



SL1_08

Breginj

Kobarid →

Stanovisce

602

Sedlo

Homec

SL1_10





4SL1 Tour-Zusammenfassung

Eine traumhaft schöne Strecke die für Motoradfahrer gesperrt ist. Der erste Abschnitt führt durch einen dichten Wald hoch auf einer „gepflegten Piste“ (SG 1). Hier hängen sporadisch Äste bis auf 2,50 m Höhe hinab. Angekommen auf einer Anhöhe (1350 m Höhe) kann man im Sommer einen Abstecher zu einen Bauernhof unternehmen und „Sir“ (Käse) einkaufen. Ab hier ist man im Freiem! Panoramas par excellence. Man sieht auf den kehrreichen Verlauf der Piste hinab. Kurz danach kann man einen Abstecher zur Absprungschanze der Gleitschirmflieger unternehmen. Die Flieger werden in Kastenwagen zur Abflugsstelle hochgefahren . Ab hier ändert sich der Untergrund der Piste. Sie ist ein Tick steiniger (SG 2) aber durch die freie Aussichten und der blumenreiche Vegetation der (für uns) schönste Abschnitt der Strecke.



GPS-Tabelle 4SL1

Name	Breitengrad	Längengrad
4SL1_01	N 46.29805°	O 13.4372 °
4SL1_02	N 46.30059°	O 13.43318 °
4SL1_03	N 46.29402°	O 13.44872 °
4SL1_04	N 46.27443°	O 13.48048 °
4SL1_05	N 46.2725 °	O 13.47509 °
4SL1_06	N 46.27287°	O 13.47337 °
4SL1_07	N 46.27369°	O 13.46084 °
4SL1_08	N 46.26845°	O 13.46425 °
4SL1_09	N 46.26188°	O 13.4476 °
4SL1_10	N 46.25469°	O 13.43952 °

Eindrücke 4SL1

Eindrücke 4SL1 (als die Strecke befahren wurde)	
Landschaft 4 von 5 Sterne	Schwierigkeit 1-5 SG 1-2
Pistenbreite 1,5 spurig	Streckenhöhe 2,5 m
Brücken/Tunnel -	Steigung/Gefälle -
Allrad benötigt ? kein Allrad	Strecken- video
Geländewagen 4x4	SUV (4x4)
Pickup (4x4)	4x4 Bus bis 3,5to

www.mdmot.de

www.mdmot.de

99999999

99999999



0

664 m

↓ 6,1



4SL1_01 Beginn 4SL1

N46.29805 O/E13.4372°

Die Strecke beginnt an einen Abzweig ca. 70 m vor dem slowenisch / italienischen Grenzübergang bei Uceca (Ucja). Kommend vom Ort Zaga bzw. von der Straße 203 sind es zum Einstieg 5,2 km.

Merkmal: nach dem Abbiegen fährt man an einer Verbotstafel für Motorradfahrer und einer offene Schranke vorbei. Das Teersträßchen übergeht kurz danach in einer geschotterten Piste.

6,1



1250 M

↓ 1,7

Hütte

N46.28435 O/E13.46720

Nach 6,1 km kommt man an einer **Hütte und Brunnen** vorbei (Name: Lovska koka).

7,7



1357 M

↓ 0,2

4SL1_04 Rechts

N46.27443° O/E13.48048°

Angekommen auf einer Anhöhe und vor einen Steindenkmal hält man rechts geradeaus. **Links** kann man einen **Abstecher** (Länge einfach 150 m) zu dem **Bauernhof Planina Božca** auf 1370 m Höhe unternehmen (Verkauf von Käse).

Felsdurchbruch am hochfahren





Abstecher zum Absprungplatz der Gleitschirmflieger (4SL1_06)



7,9

↕

1351 M

↓ 0,4

Geradeaus
 N46.27308 O/E13.47968

Bei Km 7,9 folgt man der Piste geradeaus nach „Sedlo“. Danach durchfährt man ein Viehgatter (öffnen/schließen). Achtung: Kühe!

Traumhafte Panoramaussichten auf den kehrreichen Verlauf der Piste.

8,3

↗ ↘

1400 M

↓ 3,5

4SL1_05 Gabelung
 N46.2725° O/E13.47509°

Man erreicht eine Y Gabelung. Rechts geht es zu einen **Gleitschirm Absprungplatz auf 1400 m Höhe (4SL1_06)**. **Der Abstecher ist einfach ca. 150 m lang.** Toller Spot um den Sportler zuzuschauen. Links, bergab führt die Piste weiter (SG 2).

11,9

🏆

1135 m

↓ 7,3

MP_SL1 Marathon-Platz
 N46.27081° O/E13.45339°

Vor der Antennenstation stoppen und ein Foto mit dem Fahrzeug knipsen.



23 Pkt

Streckenlänge (19,5 km x 1,2) Faktor

19,3

↕

531 M

4SL1_10 Ende 4SL1
 N46.25469° O/E13.43952°

Die Strecke endet bei Erreichen der Teerstraße 602. **Links führt die Tagesetappe weiter.**

Zurück zur Tagesetappe Seite: 11 🗨️